

**HOTARAREA nr.88/20.12.2023**

privind inventarierea in domeniul privat al comunei Gagesti, judetul Vaslui, a terenului in suprafata de 7900 mp

**Având în vedere:**

- referatul de aprobare al primarului comunei Găgești in calitate de initiator;
- raportul de specialitate al compartimentului de resort ;
- avizele comisiilor de specialitate din cadrul Consiliului local Gagesti ;
- adresa OCPI Vaslui nr. 10059 din 06.12.2023 privind situatia juridica a terenurilor propuse pentru inventariere in domeniul privat al comunei ;
- planurile de amplasament si delimitare a imobilelor in suprafata de 7900 mp;
- in conformitate cu prevederile art.354, art.355 și art.357 alin.(4) din O.U.G nr. 57/2019 privind Codul administrativ, cu modificările și completările ulterioare ;
- in temeiul art.129 alin.(14), art.139 alin.(2), art. 196 alin.(1) lit.,,a” din O.U.G nr. 57/2019 privind Codul administrativ, cu modificările și completările ulterioare;

**Consiliul Local al comunei Găgești, judetul Vaslui, intrunit in sedinta ordinara, adoptă prezenta**

**HOTĂRÂRE:**

**Art.1.** Se aprobă inventarierea in domeniul privat al comunei Gagesti, judetul Vaslui, a imobilului teren in suprafata de 4000 mp. situat in extravilanul localitatii Peicani, T 40, P871, comuna Gagesti, judetul Vaslui, identificat prin Planul de amplasament si delimitare care se constituie in anexa nr.1 la prezenta hotarare.

**Art.2.** Se aprobă inventarierea in domeniul privat al comunei Gagesti, judetul Vaslui, a imobilului teren in suprafata de 3900 mp. situat in extravilanul localitatii Tupilati, T 2, P89/1, comuna Gagesti, judetul Vaslui, identificat prin Planul de amplasament si delimitare care se constituie in anexa nr.2 la prezenta hotarare.

**Art.3.** Se dispune inscrierea in evidentele Oficiului de Cadastru si Publicitate Imobiliara Vaslui -Cartea funciara a situatiei privind regimul proprietatii imobilelor mentionate la art.1 si 2 di prezenta hotarare.

**Art.4.** Inventarul bunurilor care alcătuiesc domeniul privat al comunei Gagesti, judetul Vaslui, va fi actualizat în conformitate cu prezenta hotărâre și cu notările din cartea funciară.

**Art.5.** Anexele nr.1 si 2 fac parte integranta din prezenta hotarare.

**Art.6.** Primarul comunei Găgești, județul Vaslui, prin Compartimentele de resort din aparatul de specialitate, va asigura ducerea la îndeplinire a prevederilor prezentei hotărâri.

**Art.7.** Prezenta hotarare va fi comunicata, in termen legal, prin intermediul secretarului general al comunei, Institutiei Prefectului - judetul Vaslui, Primarului comunei Gagesti, O.C.P.I. Vaslui, se aduce la cunoștință publică prin afișare la sediul primăriei și publicare pe pagina de internet [www.primaria-gagesti-vaslui.ro](http://www.primaria-gagesti-vaslui.ro)- secțiunea ”Monitorul Oficial Local”.

GAGESTI, 20 decembrie 2023

Presedinte de sedintă,  
Consilier,  
Ion CRĂCIUN



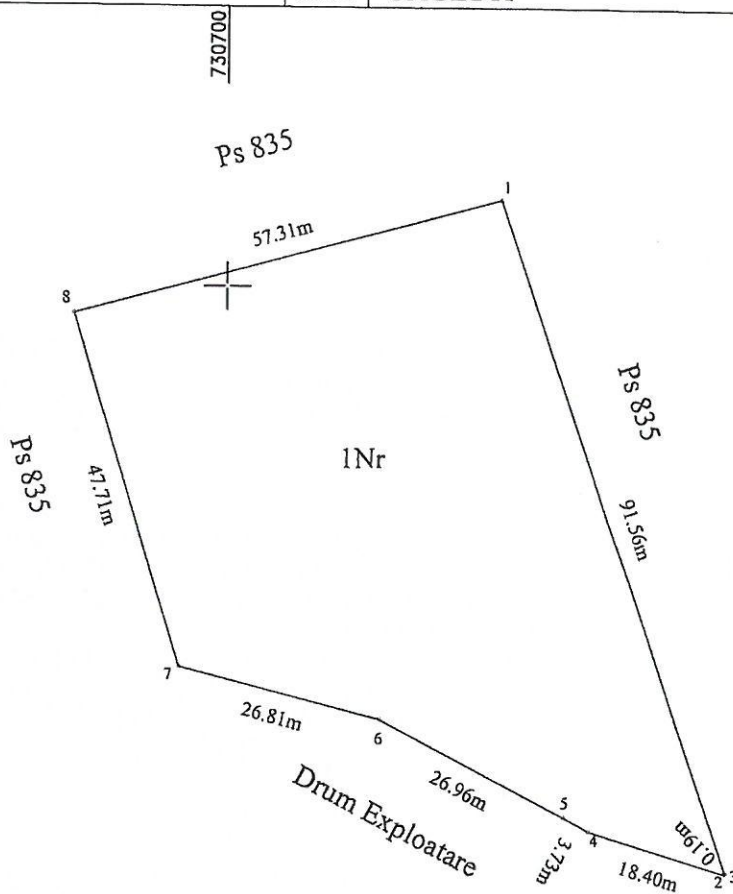
Contrasemnează pentru legalitate,  
Secretarul general al comunei Gagesti,  
Gabriela Tăbăcaru

# Plan de amplasament si delimitare a bunului imobil

Scara 1:1000

Nr. Cadastral	Suprafata masurata(mp):	Adresa imobilului
	4000	Extravilan sat Peicani T40 P871, Com. Gagesti Jud. Vaslui
Cartea funciara nr:		UAT   GAGESTI

538400



538400

## A. DATE REFERITOARE LA TEREN

Nr. Parcela	Categorie Folosinta	Suprafata (mp)	Valoare de impozitare (lei)	Mentiuni
1	Nr	4000		Bazina Apa
Total		4000		

## B. DATE REFERITOARE LA CONSTRUCTII

Cod Constructie	Suprafata construita la sol (mp)	Valoare de Impozitare (lei)	Mentiuni
Total			

## INVENTAR DE COORDONATE

Sistem de proiectie stereo'70

No. Pnt.	Outline points coord.		Lengths sides L(i,i+1)
	X [m]	Y [m]	
1	538411.373	730735.576	91.558
2	538324.518	730764.544	0.191
3	538324.653	730764.679	18.399
4	538329.801	730747.015	3.734
5	538331.596	730743.741	26.957
6	538344.113	730719.866	26.811
7	538350.765	730693.893	47.709
8	538396.478	730680.236	57.309

A(2)=4000.03mp P=272.669m

Intocmit, ing. Marius PAVEL  
Semnatura și stampila

Se confirma suprafata din masuratori si introducerea imobilului in baza de date.

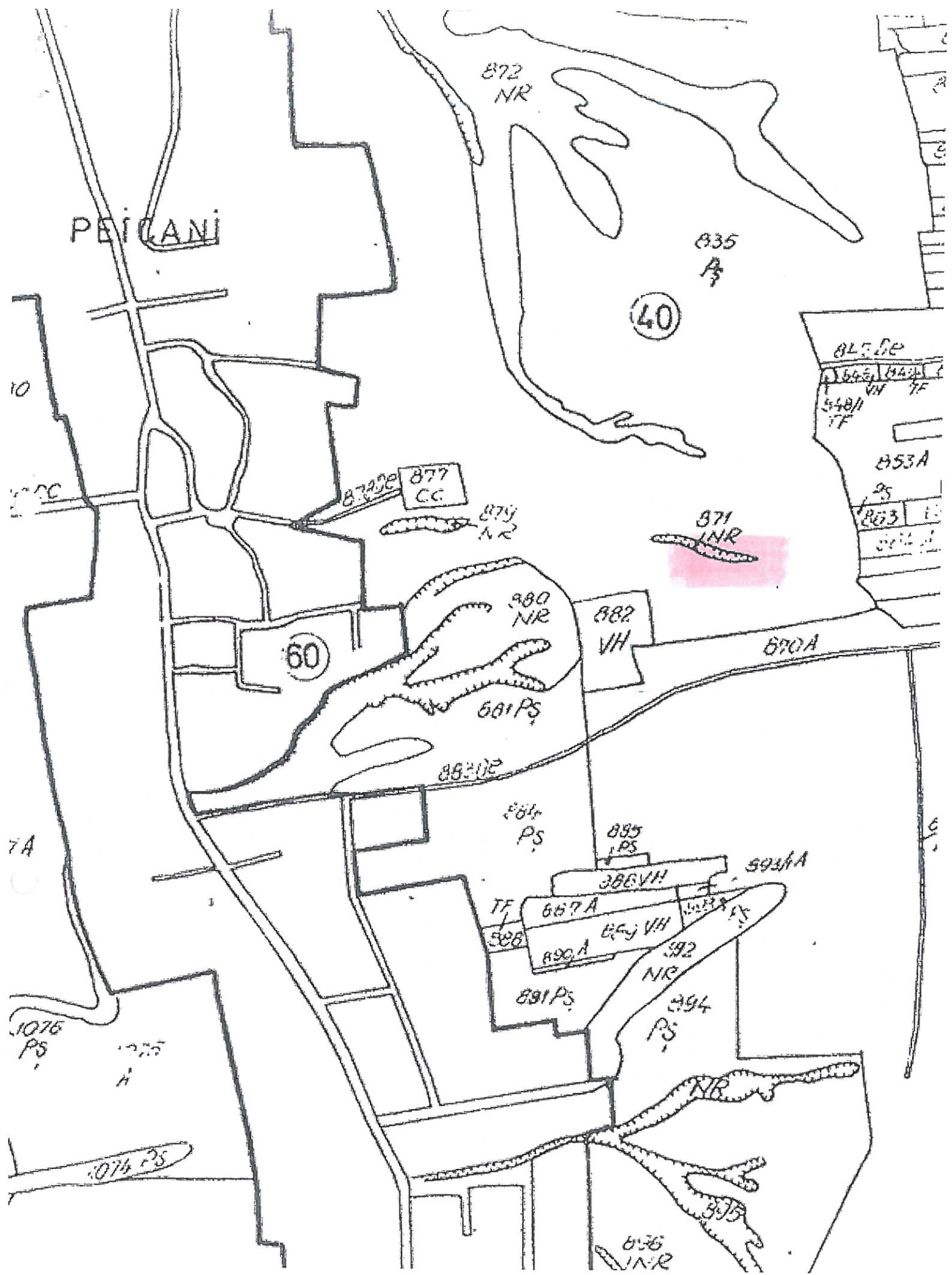
Parafa

Semnatura si data

Stampila BCPI

Suprafata total masurata	4000 mp.
Suprafata din act	





PEICANI

872 NR

835 A

40

845 DE	1942	1943	1944
548/1 TF	VH	TF	
853A	PS		
863			

877 CC

879 NR

871 INR

60

880 NR

882 VH

870A

881 PS

883 DE

884 PS

885 PS

886 VH

893A

887 A

888 TF

889 A

890 A

891 PS

892 NR

894 PS

9076 PS

9075 H

9074 PS

895 INR

897 PS

898 PS

899 PS

900 PS

901 PS

902 PS

903 PS

904 PS

905 PS

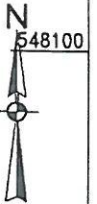
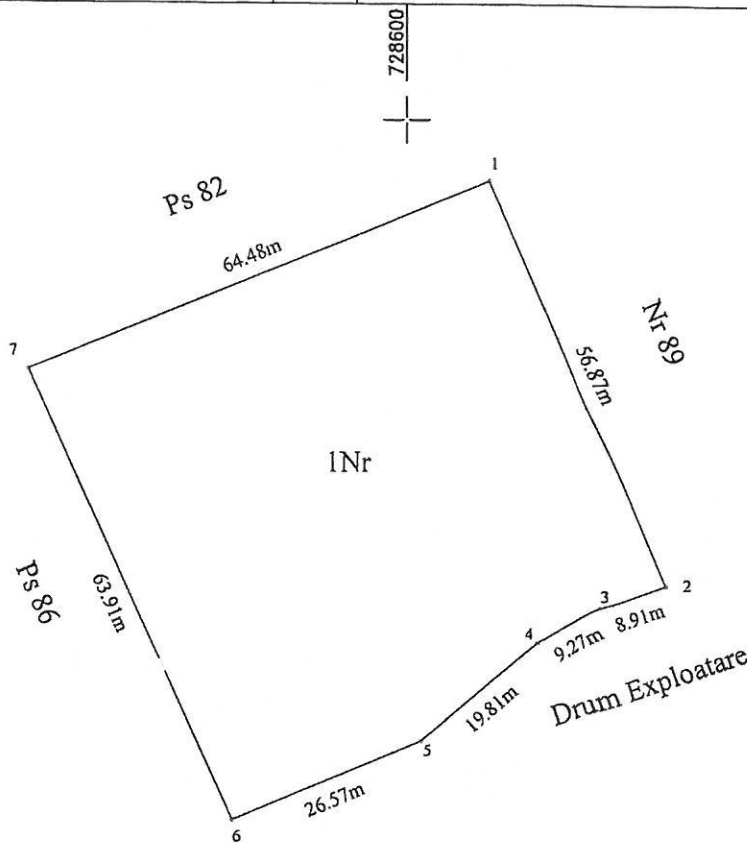
906 PS

Plan de amplasament si demarcatie a bunului imobii

Scara 1:1000

Nr. Cadastral	Suprafata masurata(mp):	Adresa imobilului
	3900	Extravilan sat Tupilati T2 P89/1, Com. Gagesti Jud. Vaslui
Cartea funciara nr:		UAT   GAGESTI

548100



548000

548000

A. DATE REFERITOARE LA TEREN

Nr. Parcela	Categorie Folosinta	Suprafata (mp)	Valoare de impozitare (lei)	Mentiuni
1	Nr	3900		Bazina Apa
Total		3900		

B. DATE REFERITOARE LA CONSTRUCTII

Cod Constructie	Suprafata construita la sol (mp)	Valoare de Impozitare (lei)	Mentiuni

Total

IVENTAR DE COORDONATE  
Sistem de proiectie stereo'70

No. Pnt.	Outline points coord.		Lengths sides L(i,i+1)
	X [m]	Y [m]	
1	548092.077	728610.754	56.875
2	548039.952	728633.508	8.911
3	548037.039	728625.087	9.268
4	548032.362	728617.086	19.811
5	548019.603	728601.931	26.566
6	548009.278	728577.454	63.914
7	548067.521	728551.133	64.480

A(1)=3900.04mp P=249.824m

Suprafata total masurata	3900 mp
Suprafata din act	

Intocmit: ing. Marius PAVEL  
Semnatura si stampila  
Data: 11/2024

Se confirma suprafata din masuratori si introducerea imobilului in baza de date.

Parafa

Semnatura si data

Stampila BCPI



