

**PROIECT DE HOTARARE NR.88/11.12.2023**

privind inventarierea în domeniul privat al comunei Gagesti, judetul Vaslui, a terenului în suprafața de 7900 mp

**Având în vedere:**

- referatul de aprobare al primarului comunei Găgești în calitate de initiator;
- raportul de specialitate al compartimentului de resort ;
- avizele comisiilor de specialitate din cadrul Consiliului local Gagesti ;
- adresa OCPI Vaslui nr. 10059 din 06.12.2023 privind situația juridică a terenurilor propuse pentru inventariere în domeniul privat al comunei ;
- planurile de amplasament și delimitare a imobilelor în suprafața de 7900 mp;
- în conformitate cu prevederile art.354, art.355 și art.357 alin.(4) din O.U.G nr. 57/2019 privind Codul administrativ, cu modificările și completările ulterioare ;
- în temeiul art.129 alin.(14), art.139 alin.(2), art. 196 alin.(1) lit.,a” din O.U.G nr. 57/2019 privind Codul administrativ, cu modificările și completările ulterioare;

**Consiliul Local al comunei Găgești, judetul Vaslui, întrunit în ședința ordinară, adoptă prezenta**

**HOTĂRÂRE:**

**Art.1.** Se aprobă inventarierea în domeniul privat al comunei Gagesti, judetul Vaslui, a imobilului teren în suprafața de 4000 mp. situat în extravilanul localității Peicani, T 40, P871, comuna Gagesti, judetul Vaslui, identificat prin Planul de amplasament și delimitare care se constituie în anexa nr.1 la prezenta hotărâre.

**Art.2.** Se aprobă inventarierea în domeniul privat al comunei Gagesti, judetul Vaslui, a imobilului teren în suprafața de 3900 mp. situat în extravilanul localității Tupilati, T 2, P89/1, comuna Gagesti, judetul Vaslui, identificat prin Planul de amplasament și delimitare care se constituie în anexa nr.2 la prezenta hotărâre.

**Art.3.** Se dispune înscrierea în evidențele Oficiului de Cadastru și Publicitate Imobiliară Vaslui -Cartea funciara a situației privind regimul proprietății imobilelor menționate la art.1 și 2 di prezenta hotărâre.

**Art.4.** Inventarul bunurilor care alcătuiesc domeniul privat al comunei Gagesti, judetul Vaslui, va fi actualizat în conformitate cu prezenta hotărâre și cu notările din cartea funciara.

**Art.5.** Anexele nr.1 și 2 fac parte integrantă din prezenta hotărâre.

**Art.6.** Primarul comunei Găgești, județul Vaslui, prin Compartimentele de resort din aparatul de specialitate, va asigura ducerea la îndeplinire a prevederilor prezentei hotărâri.

**Art.7.** Prezenta hotărâre va fi comunicată, în termen legal, prin intermediul secretarului general al comunei, Instituției Prefectului - judetul Vaslui, Primarului comunei Gagesti, O.C.P.I. Vaslui, se aduce la cunoștință publică prin afișare la sediul primăriei și publicare pe pagina de internet [www.primaria-gagesti-vaslui.ro](http://www.primaria-gagesti-vaslui.ro)- secțiunea ”Monitorul Oficial Local”.

Găgești, 11 decembrie 2023

INIȚIATOR,  
Primar,  
ec. Costică STUPU



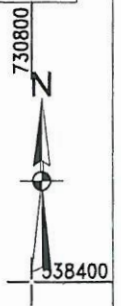
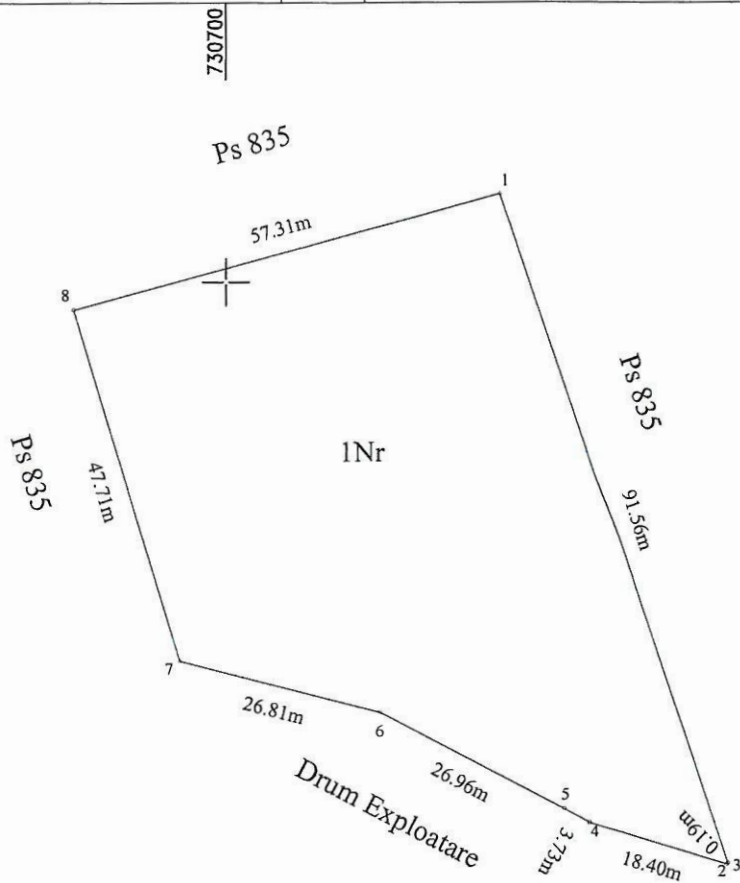
Avizat pentru legalitate,  
Secretar general al comunei Găgești,  
Gabriela TABĂCARU

# Plan de amplasament si delimitare a bunului imobil

Scara 1:1000

Nr. Cadastral	Suprafata masurata(mp):	Adresa imobilului
	4000	Extravilan sat Peicani T40 P871, Com. Gagesti Jud. Vaslui
Cartea funciara nr:		UAT   GAGESTI

538400



## A. DATE REFERITOARE LA TEREN

Nr. Parcela	Categorie Folosinta	Suprafata (mp)	Valoare de impozitare (lei)	Mentiuni
1	Nr	4000		Bazina Apa
Total		4000		

## B. DATE REFERITOARE LA CONSTRUCTII

Cod Constructie	Suprafata construita la sol (mp)	Valoare de Impozitare (lei)	Mentiuni
Total			

## IVENTAR DE COORDONATE

Sistem de proiectie stereo'70

No. Pnt.	Outline points coord.		Lengths sides L(i,i+1)
	X [m]	Y [m]	
1	538411.373	730735.576	91.558
2	538324.518	730764.544	0.191
3	538324.653	730764.679	18.399
4	538329.801	730747.015	3.734
5	538331.596	730743.741	26.957
6	538344.113	730719.866	26.811
7	538350.765	730693.893	47.709
8	538396.478	730680.236	57.309

A(2)=4000.03mp P=272.669m

Intocmit, ing. Marius PAVEL  
Semnatura și stampila  
Data: 11.2022



Se confirma suprafata din masuratori si introducerea imobilului in baza de date.

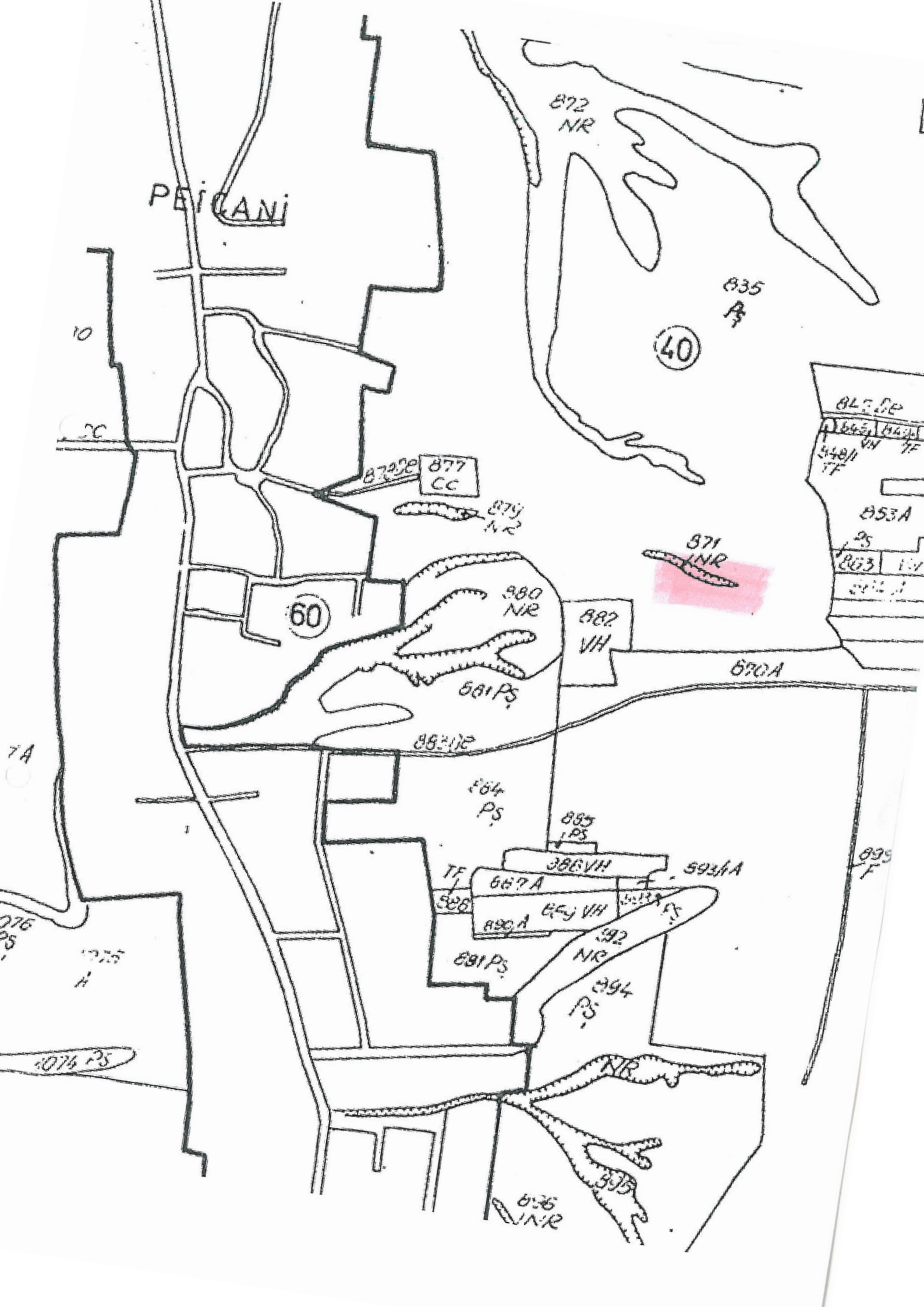
Parafa

Semnatura si data

Stampila BCPI

Suprafata total masurata	4000 mp
Suprafata din act	





PEICANI

872 NR

835 A

40

877 CC

879 NR

871 INR

60

880 NR

882 VH

881 PS

870A

882 DE

884 PS

885 PS

886 VH

887A

889A

891 PS

892 NR

894 PS

895 F

896 NR

897 PS

898 PS

899 PS

900 PS

901 PS

902 PS

903 PS

904 PS

905 PS

906 PS

907 PS

908 PS

909 PS

910 PS

10

20

7A

076 PS

077 H

078 PS

079 PS

080 PS

081 PS

082 PS

083 PS

084 PS

085 PS

086 PS

087 PS

088 PS

089 PS

090 PS

842 DE

843 DE

844 DE

845 DE

846 DE

847 DE

848 DE

849 DE

850 DE

851 DE

852 DE

853 DE

854 DE

855 DE

856 DE

857 DE

858 DE

859 DE

860 DE

861 DE

862 DE

863 DE

864 DE

865 DE

866 DE

867 DE

868 DE

869 DE

870 DE

871 DE

872 DE

873 DE

874 DE

875 DE

876 DE

877 DE

878 DE

879 DE

880 DE

881 DE

882 DE

883 DE

884 DE

885 DE

886 DE

887 DE

888 DE

889 DE

890 DE

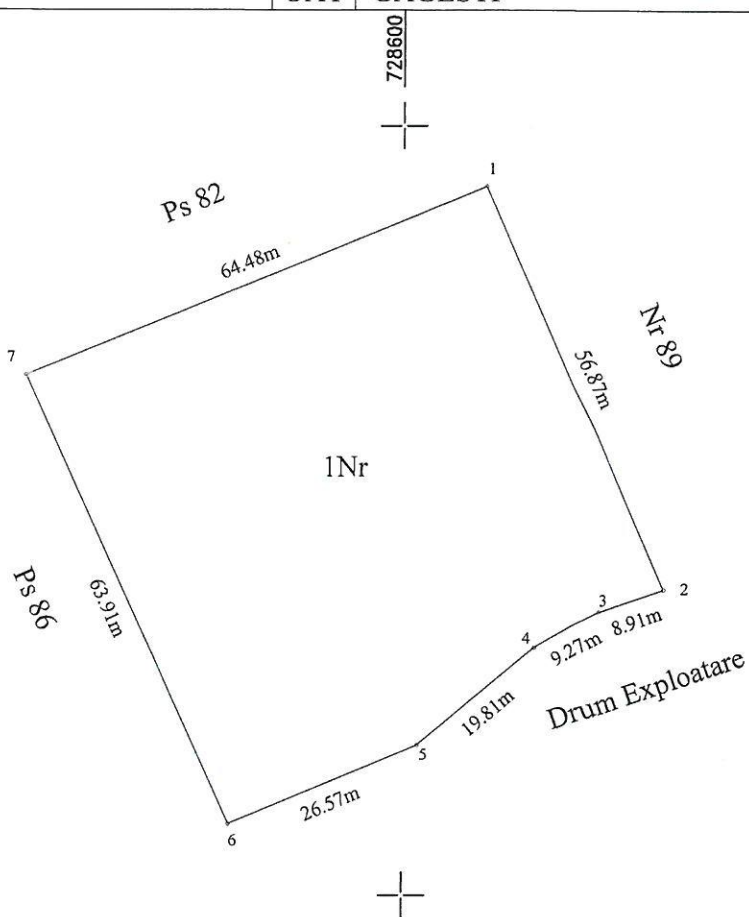
891 DE

# Plan de amplasament si delimitare a bunului imobil

Scara 1:1000

Nr. Cadastral	Suprafata masurata(mp):	Adresa imobilului	
	3900	Extravilan sat Tupilati T2 P89/1, Com. Gagesti Jud. Vaslui	
Cartea funciara nr:		UAT	GAGESTI

548100



548000

548000

## A. DATE REFERITOARE LA TEREN

Nr. Parcela	Categorie Folosinta	Suprafata (mp)	Valoare de impozitare (lei)	Mentiuni
1	Nr	3900		Bazina Apa
Total		3900		

## B. DATE REFERITOARE LA CONSTRUCTII

Cod Constructie	Suprafata construita la sol (mp)	Valoare de Impozitare (lei)	Mentiuni

Total

## INVENTAR DE COORDONATE Sistem de proiectie stereo'70

No. Pnt.	Outline points coord.		Lengths sides L(i,i+1)
	X [m]	Y [m]	
1	548092.077	728610.754	56.875
2	548039.952	728633.508	8.911
3	548037.039	728625.087	9.268
4	548032.362	728617.086	19.811
5	548019.603	728601.931	26.566
6	548009.278	728577.454	63.914
7	548067.521	728551.133	64.480
A(1)=3900.04mp P=249.824m			

Intocmit. ing. Marius PAVEL

Semnatura si stampila  
Data: 11.02.2024

Se confirma suprafata din masuratori si introducerea imobilului in baza de date.

Parafa

Semnatura si data

Stampila BCPI

Suprafata total masurata	3900 mp
Suprafata din act	



