

PROIECT DE HOTARARE

privind aprobarea Planului local de analiză și acoperire a riscurilor pentru anul 2021
la nivelul comunei Gagești, județul Vaslui

Având în vedere:

- adresa I.S.U. "Podul Inalt" al județului Vaslui nr.212596/15.03.2021;
- referatul de aprobare al primarului comunei Găgești în calitate de inițiator;
- raportul de specialitate al compartimentului de resort ;
- raportul de avizare al comisiei de specialitate din cadrul Consiliului local Gagești ;
- Schema cu Riscurile Teritoriale din județul Vaslui actualizată;
- prevederile art.3 alin.(1) lit.,,a" din Legea nr.481/2004 privind protecția civilă, republicată cu modificările și completările ulterioare;
- prevederile art.6 alin.(1) și (2) din O.M.A.I. nr.132/29.01.2007 pentru aprobarea Metodologiei de elaborare a Planului de analiză și acoperire a riscurilor și a Structurii-cadru a Planului de analiză și acoperire a riscurilor;
- în conformitate cu prevederile art.15 lit.,,a" din Ordinul nr.163/2007 pentru aprobarea Normelor generale de apărare împotriva incendiilor;
- în baza dispozițiilor art.4 alin.(1), (2), (3), (4) din Legea nr.307/2006 privind apărarea împotriva incendiilor, republicată, cu modificările și completările ulterioare;
- în temeiul art.129 alin.(7) lit.,,h", art.139 alin.(1), art. 196 alin.(1) lit.,,a" din O.U.G nr. 57/2019 privind Codul administrativ, cu modificările și completările ulterioare

Consiliul local al comunei Găgești, județul Vaslui, întrunit în ședința ordinară

HOTARASTE:

Art. 1 - Aprobă Planul local de analiză și acoperire a riscurilor pentru anul 2021 la nivelul comunei Gagești, județul Vaslui, conform anexei care face parte integrantă din prezenta hotărâre.

Art.2 - Primarul comunei Gagești prin Serviciul Voluntar pentru Situații de Urgență va lua măsurile de ducere la îndeplinire a prevederilor prezentei hotărâri.

Art. 3. - Prezenta hotărâre se comunică în termen legal, prin grija secretarului general al comunei, Instituției Prefectului- Județul Vaslui, Primarului comunei Găgești, SVSU Găgești, I.S.U. "Podul Inalt" al județului Vaslui, se aduce la cunoștință publică prin afișare la sediul primăriei și publicare pe pagina de internet www.primaria-gagesti-vaslui.ro.

GAGEȘTI, 15 martie 2021

INIȚIATOR,
Primar,
Ec. Stupu Coștică



Avizat pentru legalitate,
Secretarul general al comunei Gagești,
Tăbăcaru Gabriela

ROMÂNIA
JUDEȚUL VASLUI
PRIMĂRIA COMUNEI GĂGEȘTI
COMITETUL LOCAL PENTRU SITUAȚII DE URGENȚĂ
NR...../.....

NESECRET

ANEXĂ LA PROIECT DE
HOTĂRÂRE



APROB
PREȘEDINTELE COMITETULUI
LOCAL PENTRU SITUAȚII DE URGENȚĂ
PRIMAR EC. STUPU COSTICA.

PLANUL DE ANALIZĂ ȘI ACOPERIRE A RISCURILOR PE TERITORIUL COMUNEI GĂGEȘTI

ÎNTOCMIT,
SEF SEVICIU VOLUNTAR PENTRU
SITUATII DE URGENTA

MIHAL VALERICA - VASILE

PLANUL DE ANALIZĂ ȘI ACOPERIRE A RISCURILOR PE TERITORIUL COMUNEI GĂGEȘTI



Capitolul I – Dispoziții generale

Secțiunea 1. – Definiție, scopuri, obiective

Definiție – Planul de analiză și acoperire a riscurilor, denumit în continuare PAAR, cuprinde riscurile potențiale identificate la nivelul comunei Găgești, măsurile, acțiunile și resursele necesare pentru managementul riscurilor respective.

Scopuri – Scopurile PAAR sunt de a asigura cunoașterea de către toți factorii implicați a sarcinilor și atribuțiilor ce le revin premergător, pe timpul și după apariția unei situații de urgență, de a crea un cadru unitar și coerent de acțiune pentru prevenirea și gestionarea riscurilor generatoare de situații de urgență și de a asigura un răspuns optim în caz de urgență, adecvat fiecărui tip de risc identificat.

Obiectivele PAAR sunt :

a) - asigurarea prevenirii riscurilor generatoare de situații de urgență, prin evitarea manifestării acestora, reducerea frecvenței de producere ori limitarea consecințelor lor, în baza concluziilor rezultate în urma identificării și evaluării tipurilor de risc, conform schemei cu riscurile teritoriale;

b) – stabilirea concepției de intervenție în situații de urgență și elaborarea planurilor operative;

c) – alocarea și optimizarea forțelor și mijloacelor necesare prevenirii și gestionării situațiilor de urgență.

Secțiunea a 2-a – Responsabilități privind analiza și acoperirea riscurilor

2.1 Planul de analiză și acoperire a riscurilor a fost întocmit în baza următoarelor prevederi legale:

- Legea nr. 307/2006 privind apărarea împotriva incendiilor, art.4, alin (1);
- O.U.G. nr. 21/2004 privind Sistemul Național de Management al Situațiilor de Urgență, art. 22;
- H.G. nr. 1492 / 2004 privind principiile de organizare, funcționarea și atribuțiile serviciilor de urgență profesionale, art.34, alin.(2);

- O.M.A.I. nr. 132/2007 pentru aprobarea Metodologiei de Elaborare a planului de analiză și acoperire a riscurilor și a Structurii-cadru a Planului de analiză și acoperire a riscurilor art.6, alin (1).

2.2 Structurile organizatorice implicate la întocmirea, actualizarea și punerea în aplicare a Planului de analiză și acoperire a riscurilor sunt următoarele instituții și structuri:

- consiliul local;
- comitetul local pentru situații de urgență;
- serviciul voluntar pentru situații de urgență;
- instituțiile și operatorii economici care sunt reprezentate în comitetul

local pentru situații de urgență (Postul de poliție, Școala ,cabinetul medical individual, cabinetul sanitar-veterinar).



2.3 Responsabilitățile instituțiilor și organizațiilor cu atribuții în domeniu se referă la:

- a) analiza riscurilor, întocmirea și actualizarea planului de analiză și acoperire a riscurilor;
- b) punerea în aplicare a planului de analiză și acoperire a riscurilor;
- c) pregătirea forțelor de intervenție și a populației;
- d) realizarea legăturilor necesare conducerii acțiunilor de protecție, intervenție și pentru cooperare;
- e) asigurarea resurselor umane, materiale și financiare necesare punerii în funcțiune a planului de analiză și acoperire a riscurilor.

Lista autorităților care au responsabilități în analiza și acoperirea riscurilor la nivelul comunei Găgești este prezentată în Anexa nr 1, iar atribuțiile acestora sunt detaliate în fișele din Anexa nr.2.

Capitolul II – Caracteristicile unității administrativ-teritoriale

Secțiunea 1. Amplasarea geografică și relief

a) Comuna Găgești este formată din 5 sate componente, cu centrul în satul Găgești care este amplasat central în teritoriul administrativ, după cum urmează:

- satul Găgești ;
- satul Peicani ;
- satul Giurcani ;
- satul Popeni de Elan;
- satul Tupilati .

b) Suprafața totală a comunei Găgești este de 6.504 ha din care:

- extravilan - 6,341 ha
- intravilan - 163 ha

Repartizarea suprafețelor pe categorii de folosință :

- agricol – 5.499 ha din care : - arabil – 4.090 ha – 74,37 % din suprafața totală ;

- pășuni + fânețe– 1.238 ha – 22,51 % din

suprafața totală ;

- vii – 101 ha
- livezi – 0 ha

- neagricol – 1.005 ha din care : - păduri – 357 ha – 35,52 din suprafața totală

- ape + stuf – 53 ha
- drumuri – 97 ha
- construcții – 146 ha
- neproductiv – 352 ha



c) Vecinătăți : comuna Găgești este amplasată în partea de sud-est a județului Vaslui, la o distanță de 65 km. De municipiul Vaslui și la 50 km. distanță de municipiul Bârlad. Comuna se învecinează la nord cu comuna Vutcani, la est cu comuna Fălciu, la sud cu orasul Murgeni și la vest cu comunele Șuletea, Dodești și Viișoara.

d) Forme de relief : -Situată pe valea inferioară a râului Elan, comuna prezintă un relief deluros, cu podiș și cu șesuri în toate satele de-a lungul râului Elan.

- Râul Elan străbate comuna Găgești pe o distanță de 18 km. , se prezintă sub forma unei terase de luncă neînundabilă, construită din aluviuni argiloase cu intercalații de nisipuri și cu prundișuri și nisipuri grosiere în bază, a căror grosime totală este de 8-10m.
- litologic versanții sunt constituiți din argile nisipoase și argile uneori cu caracter loessoid.
- din punct de vedere geologic zona comunei Găgești este construită din soluri nisipoase în zona de șes, iar în zona de podiș terenurile sunt preponderent argiloase.

Secțiunea 2. Caracteristici climatice

Regimul climatic al zonei de competență este temperat- continental, caracteristicile ce definesc acest regim în zona noastră se pot defini astfel :

- temperaturi : iarna medii -15 , iar extreme până la -28-31 grade C, înregistrate în iarna anilor 1983-1984 ; vara , medii + 20 grade C ,iar extreme +38-40 grade C , înregistrate în vara anului 1993.

- precipitații : în zona regimul precipitațiilor se poate defini ca fiind deficitar ,cu cantități de precipitații mult sub necesar .S-au înregistrat perioade de timp evaluate la

sase luni fara precipitații (anii 1987 și 1993). Extreme în privința ploilor abundente,

care să producă inundații nu s-au înregistrat în ultimii ani. Singurele extreme înregistrate

au fost ploile cu grindina .

Fenomene meteorologice extreme (furtuni , tornade) nu s-au înregistrat

Secțiunea 3. Rețea hidrografică



Cursuri de apă permanente sunt paraul Elan, situat în satul reședința și care este regularizat, reducându-se foarte mult pericolul inundațiilor și paraiele Hulubat și Jigalia, afluențe la paraul Elan, având un debit scăzut...

Există în zona iazuri și acumulări piscicole la Gagești și Peicani.

Secțiunea 4. Populație

	GAGEȘTI	TUPILATI	PEICANI	POPENI	GIURCANI	TOTAL
BARBATI	203	187	281	20	290	981
FEMEI	206	212	252	29	307	1006
TOTAL	409	399	533	49	597	1987
DUPA CATEGORII DE VARSTA						
	GAGEȘTI	TUPILATI	PEICANI	POPENI	GIURCANI	TOTAL
VIRSTA I	60	69	79	7	90	305
VIRSTA II	82	90	107	10	119	408
VIRSTA III	267	240	347	32	388	1274
TOTAL	409	399	533	49	597	1987

Secțiunea 5. Căi de transport

Comuna Gagești este străbatută de drumul județean 244B cu direcția N-S, de la Tupilati spre Murgeni cu o lungime de 18 Km. străbatut de două poduri din beton peste paraul Jigalia și paraul Hulubat

-drum comunal cu o lungime de 3 Km în satul Peicani, străbatut de două poduri din beton peste raul Elan

drumuri sătești cu o lungime de 16 km, din care 8 km drum de piatră și 8 de pământ.

În toate satele rețeaua de drumuri sătești din pământ devine impracticabilă pe timp ploios, cel mai afectat sat din acest punct de vedere fiind satul Tupilati.

În zona de competență a comunei nu există cai de comunicații subterane, cai navigabile și feroviare sau rețele de conducte magistrale.

Secțiunea 6. Dezvoltare economică

În zona de competență industria și turismul nu sunt reprezentate.

Resursele naturale nu sunt existente în zona.

Principalele activități ale locuitorilor sunt cultivarea terenurilor agricole și creșterea animalelor.

Terenul agricol al comunei este în suprafață de **5225** hectare, din care **4246** hectare arabil, **939** ha. pășuni și **40** ha. de plantații cu viță de vie.

Terenul neagricol al comunei este de 1110 hectare , din care : 322 ha. padure ,245 ha drumuri,ape curgatoare si luciu de apa (balti). 299 ha . curti, constructii si 244 ha. neproductiv.

Activitatea de crestere a animalelor in zona de competenta se concretizeaza

prin urmatoarele efective : bovine 470, ovine 2200 , porcine 330 , cabaline 202 pasari 19000 ,familii de albine 60 .

Secțiunea 7. infrastructuri locale

In zona de competenta functioneaza urmatoarele institutii

- Primaria functioneaza intr-o cladire construita in anul 1964 din caramida , in suprafata de 350 m.p. , cu un numar de 14 angajati ;
- Scoala Gagesti cu un numar de 114 elevi si 7 profesori si 3 invatatori, functioneaza intr-o cladire , construita din caramida in anul 1975 reparata capital in anul 1998
- Scoala Peicani, cu un numar de 44 elevi si 3 invatatori.
- Scoala Giurcani cu un numar de 118 elevi ,5 profesori si 3 invatatori, functioneaza intr-o cladire construita din caramida in anul 2002.
- Scoala Tupilati cu un numar de 26 elevi si 2 invatatori, functioneaza intr-o cladire construita din caramida, in anul 1998.
- Gradinita Gagesti cu un numar de 35 prescolari si 3 educatoare functioneaza intr-o cladire construita din paianta din anul 1960.
- Caminul cultural functioneaza intr-o cladire construita din paianta , in anul 1964 cu un numar de locuri de 200 locuri.
- Dispensarul comunal functioneaza intr-un local construit din caramida in anul 1972 .


~~Biserica din satul Gagesti –local din paianta construit in anul 1935.~~

- Biserica din satul Peicani –local din paianta, construita in anul 1918.
- Biserica din satul Giurcani-local construit din caramida in anul 1932.
- Biserica din satul Tupilti –local din paianta construit in anul 1911

Secțiunea 8. Specific regional/local

Comuna Gagesti se invecineaza la nord cu comuna Vutcani, la sud cu comuna Murgeni, la est cu comuna Gagesti si la vest cu comuna Viisoara .

Structura etnica a populatiei este 100% romani, Influenta de la comunele invecinate nu se inregistreaza deoarece structura etnica a populatiei este asemanatoare cu cea a comunei noastre.



Capitolul III – Analiza riscurilor generatoare de situații de urgență

Secțiunea 1. Analiza riscurilor naturale



a) Fenomene meteorologice periculoase

a1) Inundații:

Pe teritoriul comunei noastre inundațiile pot apărea în urma unor ploi torențiale, cu durată îndelungată, sau creșteri ale debitului râului Elan ca urmare a ruperii barajului de acumulare 'Posta-Elan' de pe raza comunei Vutcani. Inundațiile pot fi previzibile în baza avertizărilor primite de la structurile de specialitate.

În anii precedenți nu s-au înregistrat inundații pe teritoriul comunei.

a2) -Furtuni și tornade – care se manifestă cu preponderență în timpul verii când variațiile de temperatură pot genera producerea de astfel de fenomene;

- Secetă – în perioada verii când temperaturile sunt foarte ridicate (în ultimii ani temperaturile au avut valori cuprinse între 35-40⁰ C;

- Îngheț – în perioada decembrie-februarie când temperaturile sunt scăzute (temperaturile scad până la valori cuprinse între – 20 și -25⁰C).

b) Incendii de pădure – la exploatațiile de material lemnos care sunt mai frecvente în perioada primăvară – vară – toamnă ;

- persoanele care tranzitează terenul forestier (prin aruncarea țigărilor aprinse sau prin aprinderea vegetației uscate aflată în apropierea terenului forestier).

c)Avalanșe – nu este cazul.

d1) Cutremure – Comuna Găgești se afla în unda seismică B, gradul 8 Pot afecta toate localitățile comunei. În anii anteriori, cutremurele de mai mare intensitate nu au provocat victime umane ci numai pagube materiale, care constau din deteriorarea acoperișurilor, a hornurilor și fisuri la peretii construcțiilor.

Preconizăm ca la producerea unui cutremur de intensitate mai mare ar putea fi afectate

150 de case din satul Găgești – 600 de persoane, 120 de case din satul Peicani – 300 de persoane, 170 de case din satul Giurcani – 350 de persoane, 5 case – 25 de persoane din satul Popeni și 150 de case din satul Tupilati și 400 de persoane.

d2) Alunecări de teren -pe teritoriul comunei noastre pot să apară alunecări de teren în cazul unor ploi de durată îndelungată, s-au ca efect secundar al unui cutremur și pot afecta 10 case – 30 persoane, din partea de vest a intravilanului localității Tupilati, și suprafața de 2 ha. teren agricol, porțiuni din partea de vest a localității Giurcani, în suprafața de 3 ha. pot afecta 7 case – 20 de persoane. Pe raza comunei nu sunt alunecări de teren active.

Secțiunea 2. Analiza riscurilor tehnologice

Riscuri industriale – Pe teritoriul comunei Găgești nu avem operatori economici, conform H.G. 95/23.01.2003, care să presteze activități în care sunt implicate substanțe periculoase.

a) pe teritoriul comunei Găgești nu avem operatori economici conform H.G. 95/23.01.2003;

b) Riscuri de transport și depozitare de produse periculoase:

În raza de competență nu există operatori economici care să efectueze activități de transport și depozitare substanțe periculoase.

b1) Transport rutier - Teritoriul comunei noastre este traversat de DJ 244 B, asfaltat în lungime de 18 km, care este slab circulat, neînregistrându-se accidente rutiere, în ultimii ani.

În zona de competență nu există cai de transport navigabile, nici aeroporturi.

În zona de competență nu există rețele magistrale de transport.

b2) Transport feroviar – nu este cazul

b3) Transport fluvial și maritim – nu este cazul;

b4) Transport aerian – nu este cazul;

b5) Transport prin rețele magistrale – nu este cazul.

c) Riscuri nucleare – nu este cazul;

d) Riscuri de poluarea apelor – În zona de competență nu sunt surse de apă care ar putea fi afectate de poluări accidentale.

e) Prăbușiri de construcții, instalații sau amenajări – nu este cazul;

f) Eșecul utilităților publice – la nivelul comunei Găgești se regăsesc următoarele utilități publice care pot fi distruse în urma unor riscuri naturale:

- alimentare energie electrică;

- rețele de telefonie;

- apă potabilă;

- rețeaua de drumuri.

g) Căderi de obiecte din atmosferă sau din cosmos – Nu este cazul;

h) Muniție neexplodată – până în prezent în comuna Găgești nu s-au înregistrat cazuri.



Secțiunea 3. Analiza riscurilor biologice

În zona de competență este posibil să se producă epidemii și epizootii, ca efect secundar al altor situații de urgență, care pot afecta toată populația și animalele din comuna. Până în prezent nu s-au înregistrat cazuri de acest fel.


Nu există în zona

spitale de boli contagioase, laboratoare de analize epidemiologice, colonii de muncitori și nici surse de poluare accidentală a surselor de apă.

Secțiunea 4. Analiza riscurilor de incendiu

In zona de competenta incendiile pot aparea ca efect secundar ale altor situatii de urgenta (seceta, cutremure), in urma producerii fulgerilor , sau din cauza nerespectarii regulilor de protectie impotriva incendiilor(foc deschis nesupravegheat, cosuri de fum defecte, lasarea surselor de foc la indemana copiilor, fumatul in locuri interzise, aruncarea la intamplare a mucerilor de tigara si chibritelor nestinse, Pot produce pagube materiale , afectand cele 190 ha padure de pe teritoriul comunei.

In anii precedenti nu s-au produs incendii de padure.



Secțiunea 5. Analiza riscurilor sociale

Din punct de vedere a riscurilor sociale, în zona de competență a comunei Găgești se inregistreaza o afluenta mare de persoane cu ocazia sarbatoririi hramului bisericilor. In zona nu au existat cazuri de producere a riscurilor sociale.

Secțiunea 6. Analiza altor tipuri de riscuri – Nu este cazul

Secțiunea 7. Zona de risc crescut – Nu este cazul

CAPITOLUL V – RESURSE UMANE, MATERIALE ȘI FINANCIARE

Se asigură de către Consiliul Local al comunei Găgești care prevede anual în bugetul propriu fondurile necesare în acest scop.

Resursele umane au fost detaliate la secțiunea III a capitolului IV, materialele sunt prezentate în anexa nr. 11, iar resursele financiare sunt variate, în funcție de posibilitățile anuale ale Consiliului Local.

CAPITOLUL VI – LOGISTICA ACȚIUNILOR

Logistica acțiunilor se asigură de către Consiliul Local al comunei Găgești, instituțiile publice reprezentate în Comitetul local pentru situații de urgență și de către instituțiile cu care Comitetul local pentru situații de urgență colaborează; prezentarea în detaliu a materialelor este materializată în anexa nr. 11.



Lista autorităților și factorilor care au responsabilitatea în analiza și acoperirea riscurilor în localitatea Gagești, județul Vaslui

Nr. crt.	Denumire autoritate	Coordonate autoritate	Persoană(e) de contact	Atribuții în PAAR
1	Primaria comunei Gagești	Str. Principală Comuna Gagești Județul Vaslui Tel./fax : 429788/429789	Ec. Stupu Costica – Primar Tel. 429789/429788 Sat.Peicani,Comuna Gagești, județul Vaslui; Fix 0235/ 429831 Mobil 0766370947	Fișa nr. 1
			Buta Marian – Viceprimar Tel.429789/429788 Sat Peicani, com. Gagești Județul Vaslui; tel. 429913	
			Tabacaru Gabriela – Secretar Tel. .429789/429788 Sat Gagesti, com. Găgești Județul Vaslui; Mobil 0766696350	
2.	Serviciul voluntar pentru situații de urgență	Str. Principală Comuna Găgești Județul Vaslui Tel. Fix/fax 429789/429789	Mihal Valerica – Vasile Tel.429789/429788 Sat. Giurcani, com. Gagesti Judetul Vaslui Mobil 0765058732	Fișa nr.2
2	Scoala cu clasele I-VIII Gagesti	Com. Găgești, județul Vaslui Tel. 429760	Iacomio Ioan – Director Tel. 429767, sat Gagesti Com. Găgești, Județul Vaslui	Fișa nr.3
6	Cabinet Medical Individual dr. Cumpana Ghenadie	com. Gagesti Județul Vaslui Tel.429944	Cumpana Ghenadie – Medic primar Tel. 429043 Com. Vutcani, Județul Vaslui	Fișa nr.4
7	Dispensar Veterinar	com. Găgești Județul Vaslui	Duma Ion – Medic veterinar Tel. 430604, sat Carja Oras. Murgeni, Județul Vaslui	Fișa nr.5
8	Postul de Poliție	com. Găgești Județul Vaslui Tel. 4297777	Ciuperca Cristian - Constantin – Șef de post Tel. 4297777 Com. Gagesti, Județul Vaslui Mobil 0740829110	Fișa nr.6

Atribuțiile autorităților și responsabililor cuprinși în
Planul de analiză și acoperire a riscurilor



AUTORITATEA – Primăria comunei Găgești	Fișa nr.1
I. PREVENIREA RISCURILOR	
a) – monitorizarea permanentă a parametrilor hidrografici și a factorilor de risc ce pot genera situații de urgență și transmiterea datelor la autoritățile competente;	Dispune monitorizarea permanentă a parametrilor hidrografici și a factorilor de risc ce pot genera situații de urgență și transmiterea datelor la autoritățile competente
b) – controlul preventiv al autorităților pe domenii de competență;	Dispune efectuarea controlului preventiv la operatorii economici și instituțiile din orasul Murgeni pentru prevenirea situațiilor de urgență;
c) – informare preventivă a populației asupra pericolelor specifice comunei Găgești și asupra comportamentului de adoptat în cazul manifestării unui pericol;	În domeniul situațiilor de urgență prin pliante, fluturași, slujbe la biserică, ori de câte ori este nevoie;
d) – exerciții și aplicații;	- aprobă planurile de desfășurare a activităților de pregătire planificate; - conduce exercițiile și aplicațiile desfășurate pe teritoriul orasului.
II. RESURSE NECESARE	
a) – monitorizarea permanentă a parametrilor hidrografici și transmiterea datelor la autoritățile competente;	Nu este cazul
b) – controlul preventiv al autorităților pe domenii de competență;	- legislația în situații de urgență; - autoturism.
c) – informare preventivă a populației asupra pericolelor specifice comunei Găgești și asupra comportamentului de adoptat în cazul manifestării unui pericol;	- pliante și fluturași; - stația de radioficare; - televiziunea prin cablu; - adunări, convocări și alte întâlniri.
d) – exerciții și aplicații;	Materiale și echipamente din dotare, în funcție de situația de urgență pentru care se face exercițiul sau aplicația, în locul stabilit pentru desfășurarea acestora;
III. INTERVENȚIE	
a) – alarmare	Aprobă punerea în aplicare a sistemelor de alarmare existente la nivelul comunei Găgești (sirene și clopote)
b) – acțiuni de căutare și salvare;	Coordonează acțiunile de căutare-salvare
c) – acțiuni de îndepărtare a manifestării pericolului produs;	Coordonează acțiunile de îndepărtare a manifestării pericolului produs;
d) – acțiuni de limitare a consecințelor unui pericol;	Coordonează acțiunile de intervenție și limitarea pericolului în cel mai scurt timp în vederea prevenirii consecințelor ce ar putea apărea în urma producerii pericolului; Dispune evaluarea urmărilor situației de urgență și stabilirea cauzelor producerii acesteia



AUTORITATEA-S.V.S.U al comunei Gagesti	Fișa nr. 2
I. PREVENIREA RISCURILOR	
a) – monitorizarea permanentă a parametrilor hidrografici și a factorilor de risc ce pot genera situații de urgență și transmiterea datelor la autoritățile competente;	- se măsoară nivelul apei la postul pluviometric de pe teritoriul orasului; - se monitorizează factorii care pot genera sau agrava o situație de urgență (exemplu: starea digurilor, viteza de înaintare a alunecării de teren, focarele de epidemii sau epizotii, etc.)
b) – controlul preventiv al autorităților pe domenii de competență;	Operatorii economici, instituțiile și gospodăriile din comuna Gagesti, pentru prevenirea situațiilor de urgență;
c) – informare preventivă a populației asupra pericolelor specifice comunei Gagesti și asupra comportamentului de adoptat în cazul manifestării unui pericol;	În domeniul situațiilor de urgență prin pliante, fluturasi, slujbe la biserica și alte întâlniri ale cetățenilor, de câte ori este nevoie.
d) – exerciții și aplicații;	Membrii Serviciului voluntar pentru situații de urgență Gagesti participă la toate activitățile de pregătire planificate, pe specialități.
II. RESURSE NECESARE	
a) – monitorizarea permanentă a parametrilor hidrografici și a factorilor de risc ce pot genera situații de urgență și transmiterea datelor la autoritățile competente;	Post pluviometric; mijloc de deplasare; post de observare; registre pentru consemnarea rezultatelor monitorizării.
b) – controlul preventiv al autorităților pe domenii de competență;	- legislația în situații de urgență; - mijloc de deplasare.
c) – informare preventivă a populației asupra pericolelor specifice comunei Gagesti și asupra comportamentului de adoptat în cazul manifestării unui pericol;	- pliante și fluturași; - stația de radioficare; - televiziunea prin cablu; - adunări, convocări și alte întâlniri.
d) – exerciții și aplicații;	Materialele și echipamentele din dotare
III. INTERVENȚIE	
a) – alarmare;	- punerea în funcțiune a sistemelor de alarmare existente la nivelul comunei; - alarmarea populației din satele componente prin orice mijloace;
b) – acțiuni de căutare și salvare;	- cercetarea zonei afectate; - deblocarea căilor de acces; - scoaterea victimelor și acordarea primului ajutor.
c) – acțiuni de îndepărtare a manifestării pericolului produs;	Execută operațiunile de izolare a zonei unde s-a produs pericolul și lichidarea acestuia în timpul cel mai scurt, folosind procedurile specifice fiecărui tip de risc;
d) – acțiuni de limitare a consecințelor unui pericol;	Execută intervenția și pentru limitarea pericolului în cel mai scurt timp în vederea prevenirii consecințelor ce ar putea apărea prin extinderea efectelor acestuia. Participă la evaluarea urmărilor situației de urgență și stabilirea cauzelor producerii acesteia


AUTORITATEA – Scoala generala Gagesti.	Fisa
1. PREVENIREA RISCURILOR	
a) – informarea preventiva a elevilor si cadrelor didactice asupra pericolelor specifice comunei Gagesti si asupra comportamentului de adoptat in cazul manifestarii unui pericol.	- desfasurarea temelor incluse in programele de pregatire scolara; - desfasurarea concursurilor de protectie civila si pompieri, etapa pe scoala.
b) – exercitii si aplicatii;	- participarea elevilor din clasele I- VIII la exercitii, in calitate de invitati.
II. RESURSE NECESARE	
a) – informarea preventiva a elevilor si cadrelor didactice asupra pericolelor specifice comunei Gagesti si asupra comportamentului de adoptat in cazul manifestarii unui pericol;	- temele de pregătire în situații de urgență pentru elevi; - pliante și fluturași; - Schema cu riscurile teritoriale.
b) – exerciții si aplicatii;	Materiale și echipamente pe care le are în dotare Scoala generala Gagesti, în funcție de situația de urgență pentru care se face exercițiul sau aplicația, în locul stabilit pentru desfășurarea acestora.

AUTORITATEA – Cabinet medical individual	Fișa nr.4
I. PREVENIREA RISCURILOR	
a) – monitorizarea stării de sănătate a populației, pentru prevenirea apariției unor epidemii și instituirea restricțiilor specifice.	Verificarea permanentă a stării de sănătate a populației, mai ales în locurile cu un număr mare de persoane (școli, grădinițe, comunități de romi, etc) și transmiterea datelor la Autoritatea de Sănătate Publică și Centrul Operațional al ISUJ Vaslui.
b) – informarea preventivă a populației asupra pericolelor specifice comunei Gagesti și asupra comportamentului de adoptat în cazul manifestării unui pericol;	Informarea populației în vederea prevenirii apariției unor epidemii prin consultații, vaccinări, pliante și fluturași;
c) – exerciții și aplicații;	Conducerea echipelor specializate în acordarea primului ajutor victimelor; Pregătirea echipelor specializate din compunerea SVSU Gagesti.
II. RESURSE NECESARE	
a) – monitorizarea stării de sănătate a populației, pentru prevenirea apariției unor epidemii și instituirea restricțiilor specifice.	Personal medical mediu; Aparatură medicală specifică; Vaccinuri, medicamente
b) – informarea preventivă a populației asupra pericolelor specifice comunei Gagesti și asupra comportamentului de adoptat în cazul manifestării unui pericol;	Prin materiale informative care prezintă principalele cauze de producere a unor epidemii, precum și măsuri de prim ajutor ce pot fi aplicate de fiecare persoană;
c) – exerciții și aplicații;	Materiale și echipamente pe care le are în dotare Cabinetul medical individual, în funcție de situația pentru care se face exercițiul sau aplicația în locul stabilit pentru desfășurarea acestora;
III. INTERVENȚIE	
a) – asistență medicală	Acordarea primului ajutor medical victimelor situațiilor de urgență, în cel mai scurt timp;

	Executarea triajului medical ; Acordarea asistenței medicale forțelor de intervenție
b) – acțiuni de limitare a consecințelor unui pericol;	Efectuarea de vaccinări împotriva pericolului produs; Asigurarea condițiilor igienico-sanitare în locurile de evacuare și taberele de sinistrați; Analiza situației epidemiologice din zona afectată.



AUTORITATEA – <i>Dispensar veterinar Gagesti</i>	Fișa nr.5
I. PREVENIREA RISCURILOR	
a) – monitorizarea stării de sănătate a animalelor, pentru prevenirea apariției unor epizootii/zoonoze și instituirea restricțiilor specifice.	Verificarea permanentă a stării de sănătate a animalelor, mai ales în locurile cu un număr mare de persoane (comunități de romi) și transmiterea datelor la Direcția Sanitar Veterinară și pentru Siguranța Alimentelor și Centrul Operațional al ISUJ Vaslui.
b) – informarea preventivă a populației asupra pericolelor specifice comunei Gagesti și asupra comportamentului de adoptat în cazul manifestării unui pericol;	Informarea populației privind semnele care indică apariția unor boli grave la animale și a modului de acțiune în acest caz, prin pliante, întâlniri cu cetățenii și alte forme;
c) – exerciții și aplicații;	Participă la exercițiile care includ în scenariu apariția unor epizootii; Execută pregătirea forțelor de intervenție privind modul de acțiune pentru limitarea și înlăturarea efectelor unor epizootii/zoonoze
II. RESURSE NECESARE	
a) – monitorizarea stării de sănătate a animalelor, pentru prevenirea apariției unor epizootii și zoonoze și instituirea restricțiilor specifice.	Personal medical mediu; Aparatură medicală specifică; Vaccinuri, medicamente
b) – informarea preventivă a populației asupra pericolelor specifice comunei Gagesti și asupra comportamentului de adoptat în cazul manifestării unui pericol;	Prin materiale informative care prezintă principalele cauze de producere a unor epizootii/zoonoze;
c) – exerciții și aplicații;	Materiale și echipamente pe care le are în dotare Dispensarul veterinar, în funcție de situația pentru care se face exercițiul sau aplicația, în locul stabilit pentru desfășurarea acestora;
III. INTERVENȚIE	
a) – asistență medicală	Acordarea asistenței sanitar-veterinare, în funcție de materialele de care dispune în cel mai scurt; Asigurarea controlului sanitar veterinar în locurile afectate de situațiile de urgență și în taberele de sinistrați; Instituirea restricțiilor de consum a alimentelor și a apei, în funcție de situație.
b) – acțiuni de limitare a consecințelor unui pericol;	Efectuarea de vaccinări și prelevarea de probe pentru laborator; Coordonarea acțiunilor de strângere a animalelor și păsărilor moarte; Executarea măsurilor de specialitate pentru înlăturarea pericolului și limitarea efectelor

	acestui.
AUTORITATEA – Postul de politie Gagesti	Fisa nr. 6
I. PREVENIREA RISCURILOR	
a)- Monitorizarea permanenta a factorilor de risc (sociali, transport, esecul utilitatilor publice, descoperirea munitiei neexploadate, etc) ce pot genera situatii de urgenta si transmiterea datelor la autoritatile competente;	Executa monitorizarea permanenta a factorilor de risc ce pot genera situatii de urgenta si transmite datele la Inspectoratele de politie al judetului Vaslui si Centrului Operational al ISUJ Vaslui.
b)- Controlul preventiv al autoritatilor pe domeniu de competenta;	Executa control preventiv in domeniile de competenta pentru prevenirea situatiilor de urgenta
c)- Informarea preventiva a populatiei asupra pericolelor specifice comunei Gagesti si asupra comportamentului de adoptat in cazul manifestarii unui pericol.	Informarea populatiei in vederea evitarii producerii unei situatii de urgenta, privind modul de actiune la descoperirea elementelor de munitie neexploadate, sanctiunile si contravenitiile ce se regasesc in domeniul situatiilor de urgenta.
d)- Exercitii si aplicatii;	Executarea misiunilor specifice pentru buna desfasurare a exercitiilor si aplicatiilor. Asigurarea asistentei de specialitate la exercitiile, care includ accidente pe caile de comunicatii, masuri pentru restabilirea ordinii publice, etc.
	
II. RESURSE NECESARE	
a)- Monitorizarea permanenta a factorilor de risc (sociali, transport, esecul utilitatilor publice, descoperirea munitiei neexploadate, etc) ce pot genera situatii de urgenta si transmiterea datelor la autoritatile competente;	Personalul postului de politie si gardieni publici; Autoturismul din dotare; Materialele pentru controlul si indrumarea circulatiei
b)- Controlul preventiv al autoritatilor pe domenii de competenta;	Legislatia in domeniu; Autoturismul din dotare.
c)- Informare preventiva a populatiei asupra pericolelor specifice comunei Gagesti si asupra comportamentului de adoptat in cazul manifestarii unui pericol;	Popularizarea situatiilor de urgenta produse si a modului de rezolvare a acestora si a incalcarii normelor legale in domeniul situatiilor de urgenta; Utilizarea panoului de afisaj propriu, a pliantelor, a aparaturii de pe autoturismul din dotare, a intilnirilor cu cetatenii si a altor forme.
d)- Exercitii si aplicatii;	Asigura respectarea regulilor de acces in zonele de interventie/carantina, dupa caz, utilizind materialele si echipamentele din dotare
III. INTERVENTIE	
a)- Alarmare;	Alarmarea populatiei din satele componente prin instalatia autoturismului din dotare;
b)- Actiuni de cautare si salvare;	Participa la; cercetarea zonei afectate, deblocarea cailor de acces si scoaterea victimelor
a)- Actiuni de indepartare a manifestarii pericolului;	Asigurarea respectarii restrictiilor impuse; Luarea in evidenta a persoanelor afectate/evacuate; Dirijarea circulatiei si asigurarea ordinii publice.
b)- Actiuni de limitare a consecintelor unui pericol;	Izolarea zonei in care s-a produs pericolul; Participarea la cercetarea cauzelor producerii situatiilor de urgenta.



Masuri corespunzatoare de evitare a manifestarii riscurilor, de reducere a frecvenței de producere ori de limitare a consecințelor acestora

Masurile ce se pot aplica, dezastrelor caracteristice localității Găgești sunt: masuri de reducere a riscului, masuri de pregătire specifice, masuri post-dezastru.

1. La cutremur

- pregătirea Comitetului local, Serviciului voluntar, a angajaților, elevilor și informarea populației, pentru a cunoaște normele de comportare în caz de cutremur.
- înștiințarea populației, întocmirea și exersarea măsurilor cuprinse în planurile de protecție și intervenție
- proiectarea lucrărilor de investiții conform normelor de zonare seismice
- evitarea locuirii sau folosirii clădirilor cu pericol seismic ridicat sau realizarea de reparații a unor clădiri cu un grad seismic mai mic.
- alarmarea populației se face imediat și conform semnificațiilor alarmării la dezastre, și intervenția în timp scurt a formațiunilor de intervenție.
- evaluarea distrugerilor și pierderilor, căutare-salvare, asistența medicală de urgență, reabilitarea facilităților economico-sociale afectate, distribuirea de ajutoare.

2. Alunecare de teren

- cunoașterea de către populație a zonei de risc la alunecări, asigurarea bunurilor și persoanelor.
- educarea comunității posibil a fi efectată, realizarea unui sistem de monitorizare, înștiințare și evacuare.
- căutare-salvare, asistență medicală, adăpostirea de urgență a persoanelor sinistrate.
- plantarea sau împădurirea unor zone posibil a fi afectate de alunecări.
- instrumente de evaluare a impactului: echipe de experți.

3. Inundații

- lucrări de apărare și amenajare a digurilor.
- planificarea executării lucrărilor de apărare
- executarea serviciului de permanentă, și monitorizarea permanentă a cursurilor de apă și a precipitațiilor, în momentul avertizărilor meteo nefavorabile.
- sisteme de alarmare, educarea și participarea comunității la acțiuni de apărare și amenajare a indiguirilor în momentul inundațiilor.
- evaluarea efectelor dezastrului, căutare-salvare, asistență medicală, aprovizionarea pe termen scurt cu apă și alimente, purificarea apei și adăpostirea temporară.
- monitorizarea efectelor.

4. Secetă

- sistem de monitorizare și înștiințare imediată.
- existența unui plan interdepartamental de apărare împotriva efectelor dezastrului.
- asigurarea rezervelor de alimente și a apei potabile.
- monitorizarea situației meteorologice și hidrologice.

5. Poluarea mediului

- luarea masurilor conform standardelor de calitate a mediului și protecției surselor de apă și punerea acestora în aplicare pe raza localității,
- aplicarea legislației în vigoare pentru protejarea mediului și surselor de apă
- sisteme de supraveghere terestră și aeriană a solului și apei, evoluția climei, etc.

6. Defrișare păduri

- educarea comunității, promovarea unor alternative la folosirea lemnului ca combustibil,
- cartografierea pădurilor și supravegherea acestora, monitorizarea programelor de reîmpăduriri ale Ocolului silvic Vaslui.

7. Epizootiile

- luarea masurilor și aplicarea Planurilor de apărare și măsuri pentru prevenirea și combaterea bolilor epizootice,
- programe de pregătire a unităților responsabile în acest domeniu.
- informarea populației asupra riscului,
- evaluarea prin testare a incidenței și severității infecției.

8. Epidemii

- monitorizarea evoluției factorului de risc medical de urgență,
- elaborarea unui plan de protecție cu alocarea resurselor necesare.
- verificare și confirmare diagnostice, identificarea cazurilor, găsirea surselor epidemice, controlul evoluției cazurilor, etc.
- existența unui serviciu medical de urgență, ajutor medical.
- supraveghere epidemiologică, evaluarea periodică a eficienței serviciului medical de urgență.

9. Accident chimic și industrial

- studierea și informarea populației asupra Planului de pregătire în domeniul situațiilor de urgență și a Planurilor de protecție civilă și de intervenție la nivel local.
- identificarea materialelor periculoase, stabilirea zonelor de risc, elaborarea și testarea planurilor de protecție și intervenție, etc.
- evacuarea din zona de risc, căutare-salvare, decontaminare zonei afectate și a personalului, măsuri de prim ajutor, etc.;
- monitorizarea parametrilor chimici.






Anexa nr. 6

Sisteme existente de preavertizare/avertizare și de alarmare a populației în cazul evacuării în localitatea Găgești, județul Vaslui

- 1. 4 Clopote – situate astfel:**
 - 1 clopot la biserica din satul Găgești ;
 - 1 clopot la biserica din satul Giurcani;
 - 1 clopot la biserica din satul Peicani
 - 1 clopot la biserica din satul Tupilati;
- 2. Centrală telefonică TELECOM – 330 abonați;**
- 3. Rețea de telefonie mobilă ORANGE VODAFON– 500 – 800 abonați**



Anexa nr.7

Tabel cuprinzând obiectivele care pot fi afectate de producerea unei situații de urgență în localitatea Găgești, județul Vaslui

Nr. crt.	Denumirea obiectivelor	Situația de urgență care poate afecta obiectivele
1	Consiliul local Găgești	Cutremur, Accident tehnologic
3	Grădinița Găgești	Cutremur, Accident tehnologic
4	Postul de poliție Găgești	Cutremur, Accident tehnologic
5	Biblioteca comunală Găgești	Cutremur
6	Centrul de Asistență Medico-Socială Giucani	Cutremur, Accident tehnologic
7	Cabinet Medical Individual dr. Cumpăna Ghenadie - Găgești	Cutremur, Accident tehnologic
8	Dispensar veterinar Găgești	Cutremur
11	Biserica Găgești	Cutremur, Accident tehnologic
15	Școala cu clasele I - IV Peicani	Cutremur
16	Biserica Peicani	Cutremur
17	Școala cu clasele I - IV Tupilati	Cutremur,
18	Biserica Tupilati	Cutremur
19	Școala cu clasele I - VIII Giurcani	Cutremur
20	Biserica Giurcani	Cutremur
20	Școala cu clasele I - VIII Gagești	Cutremur
21	Biserica Gagești	Cutremur
24	Căminul cultural Gagești	Cutremur



PLANURI SI PROCEDURI DE INTERVENTIE

Interventia se realizeaza de catre Serviciul Voluntar pentru Situatii de Urgenta, pe baza planurilor de interventie si cooperare intocmite de autoritatile competente.

La limitarea si inlaturarea urmarilor dezastrelor existente pe teritoriul comunei Gagesti, pe timp de pace, pot participa si formatiuni de interventie profesioniste judetene, de Cruce Rosie, si alte structuri cu atributii in domeniu.

Conducerea activitatilor de interventie se realizeaza de Comitetul Local pentru Situatii de Urgenta Gagesti prin Centrul operativ cu activitate temporara.

Planurile de interventie existente sunt:

- Planul de evacuare in caz de urgenta ;
- Planul de protectie civila ;
- Planul de aparare impotriva inundatiilor, gheturilor si poluarilor accidentale;
- Planul de pregatire in domeniul situatiilor de urgenta

Proceduri de interventie in cazul:

a). unui cutremur, avarierii sau distrugerii cladirilor

- depasirea obstacolelor ;
- inlaturarea daramaturilor sau a partilor din daramaturi ;
- localizarea persoanelor surprinse sub daramaturi;
- acordarea primului ajutor de urgenta;
- transportul persoanelor in afara zonelor periculoase;
- asigurarea cladirilor care ameninta cu prabusirea;
- daramarea cladirilor sau a partilor de cladiri care ameninta cu prabusirea;
- marcarea si asigurarea zonelor periculoase;
- salvarea persoanelor si bunurilor materiale.

b). inundatiilor si inzapezirilor

- avertizarea, alarmarea si evacuarea populatiei;
- salvarea persoanelor, animalelor si bunurilor materiale surprinse de apa sau sub apa si/sau inzapezite;
- relocarea persoanelor sinistrate ;
- participarea la distribuirea ajutoarelor, asigurarea nevoilor de hrana, apa si medicamente ;
- sprijinirea fortelor care intervin pentru consolidarea digurilor ;
- participarea la inchiderea rupturilor de diguri ;
- participarea la actiunile de inlaturare a obiectelor dure aflate in apa in dreptul unor zone sau puncte vulnerabile ;
- inlaturarea zapezilor sau a unor dopuri de gheata ;
- curatirea (degajarea) canalelor de evacuare a apelor sau a zonelor afectate de inundatii si/sau gheturi.

c). accidentelor chimice, radiologice, biologice, accidentelor tehnologice si pe cai de comunicatii

- avertizarea, alarmarea populatiei;
- realizarea unui perimetru de securitate prin masuri de restrictie a circulatie si limitarea accesului in zona;
- izolarea si marcarea zonelor contaminate ;
- luarea masurilor de protectie a personalului de interventie;

- limitarea extinderii contaminării ;
- amplasarea punctelor de decontaminare ;
- aplicarea primelor măsuri de prim ajutor persoanelor contaminate sau ranite ;
- sprijinirea acțiunilor de evacuare și adăpostirea populației, animalelor și bunurilor materiale;
- desfășurarea acțiunilor de intervenție la mijloacele de transport sau instalațiile accidentate, avariate sau distruse;
- decontaminarea personalului, tehnicii și terenului.

d). producerii unor incendii de pădure, în masă și explozii

- pe timpul intervenției se va ține cont de tendința de propagare a incendiilor avându-se în vedere pericolul apariției unor noi incendii (explozii) ;
- participarea pentru stingerea incendiilor, coordonarea, controlul și acordarea asistenței medicale;
- salvarea și/sau protejarea oamenilor, animalelor și bunurilor aflate în pericol;
- acordarea primului ajutor medical, trierea și evacuarea populației precum și a bunurilor materiale;
- limitarea proporțiilor dezastrului și înlăturării consecințelor acestuia cu mijloacele din dotare;
- asigurarea asistenței medicale de urgență.

e). alunecărilor de teren

- avertizarea și alarmarea populației;
- evacuarea populației și a bunurilor materiale;
- relocarea de urgență a persoanelor sinistrate;
- măsuri de căutare salvare a eventualelor victime;
- acordarea asistenței medicale de urgență persoanelor afectate;
- evaluarea efectelor generate de alunecările de teren prin echipe de experți.





**Locuri/spații de evacuare în caz de urgență
În localitatea Găgești, județul Vaslui**

Pe teritoriul comunei Găgești, Județul Vaslui, situațiile de urgență care ar putea afecta populația și obiectivele din localitate și ar fi necesară evacuarea populației și cazarea acestora sunt inundațiile și cutremurul de intensitate mare. În cazul producerii de inundații pe teritoriul comunei Găgești există două zone unde există pericol de inundație:

- Zona cuprinsa între Dj244B și malul drept al paraului Elan- a care are ca **puncte de adunare îmbarcare**: sediul Primăriei , **punct de debarcare** – **Dispensarul Uman** ;

- Zona din jurul Școlii cu Clasele I-VIII Giurcani care are ca **punct de adunare îmbarcare** -zona din jurul Școlii generale I-VIII și **punct de debarcare** – Centrul de Asistență Medico-Socială Giurcani, obiectivul care ar putea fi afectat de inundații în această zonă este Școala cu clasele I-VIII Giurcani.

Școala cu clasele I-VII Gagești are un număr de 6 săli de clasă care ar putea fi folosite la cazarea persoanelor evacuate din zona afectată de inundații.


Centrul de Asistență Medico-Socială Giurcani are 14 saloane unde ar putea fi cazate persoanele evacuate, un spațiu de pregătire a hranei și un spațiu pentru servirea hranei.



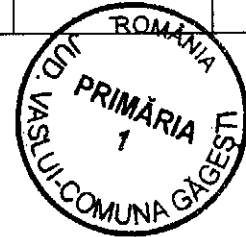
Tabel cu stocul de mijloace și materiale de apărare existente

NR. CRT.	DENUMIRE MATERIALE	U/M	NECESAR	EXISTENT	DEFICIT
AUTOSPECIALE ȘI UTILAJE DE INTERVENȚIE					
I. STINGEREA INCENDIILOR CU APĂ ȘI SPUMĂ					
1.	Autospecială de lucru cu apă și spumă/motopompa cu cisterna	Buc.	1	1	-
II. SUPORT LOGISTIC AL INTERVENȚIILOR					
1.	Foarfece de taiat sarma	Buc.	1	-	1
2.	Aparat pentru sudura și taiere cu portabil	Buc.	1	-	1
3.	Flex	Buc.	1	-	1
4.	Foarfece manuala pentru taiat fier beton	Buc.	1	-	1
5.	Scara culisabila din mai multi elemente	Buc.	1	1	-
6.	Scara simpla a 4 m.	Buc.	1	-	1
7.	Grup electrogen mobil pe roți de 30-40 K.V.A.	Buc.	1	-	1
8.	Galeata din tabla	Buc.	10	4	6
9.	Corturi dotate pentru personal	Buc.	10	-	10
10.	Proiector 1000w-220v/sursa cu acumulatori	Buc.	1	-	1
ECHIPAMENT ȘI MIJLOACE DE PROTECȚIE					
I. SALVARE ȘI PRIM AJUTOR					
1.	Rezerva de spirt sanitar	Buc.	1	-	1
2.	Chingă sanitară	Buc.	10	-	10
3.	Complet de pansamente	Buc.	2	-	2
4.	Geantă sanitară	Buc.	2	-	2
5.	Pachet individual de pansamente	Buc.	10	-	10
6.	Sac mic cu atele diferite	Buc.	2	-	2
7.	Targă sanitară	Buc.	5	-	5
8.	Trusă de reanimare respiratorie	Buc.	1	-	1
9.	Trusă de perfuzie	Buc.	1	-	1
10.	Trusă pentru medic	Buc.	1	-	1
11.	Complet sanitar de salvare și prim ajutor	Buc.	2	-	2
II. STINGEREA INCENDIILOR CU APĂ ȘI SPUMĂ					
1.	Topoare	Buc.	10	2	8
2.	Târnăcoape	Buc.	10	-	10
3.	Rângi de oțel	Buc.	10	1	9
4.	Căngi cu coadă	Buc.	10	2	8
5.	Lopeți	Buc.	10	6	4
6.	Găleți	Buc.	15	-	15
7.	Măturoaie	Buc.	15	-	15

NR. CRT.	DENUMIRE MATERIALE	U/M	NECESAR	EXISTENT	DEFICIT
8.	Cazma	Buc.	10	-	10
9.	Furci	Buc.	10	-	10
10.	Lăzi cu nisip	Buc.	5	-	5
11.	Butoaie cu apă	Buc.	6	-	6
12.	Pături	Buc.	10	-	10
13.	Echipament de protecție contra apei	Buc.	10	-	10
14.	Stingătoare portabile	Buc.	15	10	5
15.	Centura de siguranță pentru pompieri	Buc.	10	-	10
16.	Casca de protecție	Buc.	30	25	5
III. INTERVENȚIE LA INUNDAȚIE ȘI /SAU ÎNEC					
1.	Colac de salvare	Buc.	5	-	5
2.	Frânghii pentru legături	Set	5	-	5
3.	Cizme lungi din cauciuc	Per.	10	-	10
4.	Pelerine de ploaie	Buc.	10	-	10
5.	Saci rafie	Buc.	200	-	200
IV. CERCETARE - CAUTARE					
1.	Ruleta de metal de 10 m	Buc.	2	-	2
2.	Binoclu	Buc.	2	-	2
3.	Detector persoane	Buc.	2	-	2
APARATURA DE TRANSMISIUNI SI INFORMATICA					
I. SALVARE SI PRIM AJUTOR					
1	Radiotelefon celular/ Statie portabila	Buc.	1	-	1
II. STINGEREA INCENDIILOR CU SPUMA SI APA					
1	Radiotelefon celular/ Statie portabila	Buc.	1	-	1
III. INTERVENȚIE LA INUNDAȚIE ȘI /SAU ÎNEC					
1	Radiotelefon celular/ Statie portabila	Buc.	1	-	1
IV. SUPTOR LOGISTIC AL INTERVENȚIILOR					
1	Radiotelefon celular/ Statie portabila	Buc.	1	-	1
2.	Centrala telefonica automata de capacitate mica	Buc.	1	-	1
3.	Radiotelefon fix	Buc.	3	-	3
4.	Sirena electronica 200-600 wati	Buc.	1	-	1
5.	Sirena electrica 5,5 KW	Buc.	1	-	1
6.	Calculator	Buc.	3	3	-
8.	Fax	Buc.	2	2	-
V. CERCETARE - CAUTARE					
1	Radiotelefon celular/ Statie portabila	Buc.	1	-	1
SUBSTANTE NECESARE INTERVENȚIEI					
I. STINGEREA INCENDIILOR CU SPUMA SI APA					
1.	Apa		-	-	-
2.	Spumogen	Litri	200	-	200
NR. CRT.	DENUMIRE MATERIALE	U/M	NECESAR	EXISTENT	DEFICIT



MIJLOACE DE TRANSPORT					
I. SALVARE SI PRIM AJUTOR					
1.	Autoturism	Buc.	1	-	1
II. STINGEREA INCENDIILOR CU SPUMA SI APA					
1.	Tractor (autotractor), vidanja	Buc.	1	-	1
III. INTERVENȚIE LA INUNDAȚIE ȘI /SAU ÎNEC					
1.	Microbuz transport persoane	Buc.	2	2	-
IV. SUPORT LOGISTIC AL INTERVENȚIILOR					
1.	Tractor cu remorca	Buc.	1	-	1
2.	Autocamion	Buc.	1	-	1
V. CERCETARE – CAUTARE					
1.	Autoturism	Buc.	1		1



REGULI DE COMPORTARE IN CAZUL PRODUCERII UNEI SITUATII DE URGENTA



Invațati semnalele de alarmare transmise prin sistemul managementului situațiilor de urgență;

- Pastrativa calmul;
- Deschideti difuzoarele, aparatele de radio si televizoarele si ascultati informatiile generale emise pe aceste statii, buletinele meteorologice, sfaturile transmise de autoritatile in drept;
- Folositi telefonul numai pentru a anunta (semnala) locale evenimente importante, cum ar fi incendii, inundatii, alunecari de teren, accidente majore, inzapeziri etc.;
- Aveti la indemina, in casa sau in jurul ei, un stoc de provizii sicient de mare ca sa va ajute sa supravietuiti cateva zile;
- Daca sunteti acasa, aceste provizii va vor ajuta sa treceti fara greutate peste perioada de pericol;
- Daca sunteti evacuati, si trebuie sa va deplasati in alte localitati, trebuie sa va luati cu dumneavoastra rezervele de alimente pentru a le folosi pe drum sau dupa ce ajungeti in noua localitate;

Cele mai importante articole pe care trebuie sa le pastrati la indemina

- Apa (de preferat pastrata in vase de plastic sau canistre);
- Hrana (in pachete conservante sau sigilate);
- Medicamentele necesare membrilor familiei dumneavoastra si in special trusa de prim ajutor;
- Cuverturi, saci de dormit, lumanari, lanterne, radioreceptor portabil;
- Luati cu dumneavoastra si pastrati documentele de identitate;

Dupa producerea dezastrului actionati astfel:

- Respectati cu strictete masurile stabilite, indrumarile comunicarii organelor de protectie civila;
- Intrati cu extrema precautie in interiorul cladirilor care au fost avariate sau slabite;
- Nu intrati cu torte, luminari sau tigari aprinse in cladirile avariate sau care au fost inundate;
- Nu atingeti firele alactrice cazute sau rupte;
- Daca simtiti miros de gaze deschideti toate ferestrele si usile, inchideti robinetul principal de gaze, parasiti casa imediat si anuntati(daca este posibil) intreprinderea de distributie a gazelor;
- Daca diferite aparate electrice sunt ude, intai intrerupeti sursa principala de curent electric, stergetile de umezeala, uscati-le si in final conectati-le la priza;
- Daca sunteti sfatuiti sa va evacuati, faceti prompt acest lucru;
- Verificati rezervele de apa si hrana inainte de a le folosi.
- Nu consumati alimente care au luat contact cu apa de inundatie.

Urmarii instructiunile organelor de protectie civila in legatura cu folosirea apei si alimentelor;

- Daca este necesar cereti alimente, imbracaminte, asistenta medicala si adapost;
- Stati departe de zonele de calamitate. Nu impedicati actiunile de interventie;
- Nu va urcati la volan daca nu este necesar, iar cand o faceti conduceti cu atentie;

- Scrieti si telefonati rudelor dupa trecerea pericolului, ca ei sa stie ca sunteti in siguranta, altfel, autoritatile locale pot pierde timp cautandu-va;
- Nu supraincarcati retelele de telefonie cu apeluri inutile, ele sunt necesare pentru apeluri speciale;
- Nu transmiteti zvonuri sau stiri exagerate despre pagube si stricacuni.



REGULI DE COMPORTARE SI ACTIUNE LA INUNDATII

1) In cazul cand inundatia (semnalul calamitate naturala) va surprinde acasa:

- Daca aveti timp luati urmatoarele masuri de asigurare a bunurilor dumneavoastra;
- Aduceti in casa unele lucruri sau puneti-le culcate intr-un loc sigur (mobila de curte, unelte de gradina sau alte obiecte care se pot muta si care pot fi suflate de vint sau luate de apa);
- Blocati ferestrele astfel incat ele sa nu fie sparte de vanturi puternice, de apa, de obiecte care plutesc sau de aluviuni;
- Evacuati animalele si bunurile de valoare in locuri de refugiu, dinainte cunoscute;
- Incurati usile casei si ferestrele dupa ce inchideti apa si gazul si instalatiile electrice;
- Nu stocati saci de nisip pe partea din afara peretilor casei, mai bine permiteti apei de inundatie sa curga liber prin fundatie, sau daca sunteti sigur ca veti fi inundat procedati singur la inundarea fundatiei;
- Daca inundatia este iminenta procedati astfel;
- Mutati obiectele care se pot misca in partea cea mai de sus a casei, deconectati aparatele si impreuna cu intreaga familie parasiti locuinta si deplasati-va spre locul de refugiu dinainte stabilit (etaje superioare, acoperisuri, inaltimi sau alte locuri dominante) care nu pot fi acoperite de nivelul cotelor maxime ale apelor;
- In cazul in care sunteti surprins in afara locuintei (pe strazi, in scoli, in parcuri, Sali de spectacol, in gari, autogari, magazine, alte locuri) este necesara respecte cu strictete comunicari primite si sa va indreptati spre locurile de refugiu cele mai apropiate.

2) In cazul in care organele de protectie civila ordona evacuarea, respectati urmatoarele reguli:

- Respectati ordinea de evacuare stabilita: copii, batrini, bolnavi, in primul rand din zonele cele mai periclitare;
- Inainte de parasirea locuintei intrerupeti instalatiile de alimentare cu apa, gaze, energie electrica si inchideti ferestrele;
- Scoateti animalele din gospodarii si dirijati-le catre locurile care ofera protectie;
- In parasirea locuintei luati documentele personale, o rezerva de alimente, apa, trusa sanitara, un mijloc de iluminat, un aparat de radio iar pe timp friguros si imbracaminte mai groasa;
- Dupa sosirea la locul de refugiu, comportati-va cu calm, ocupati locurile stabilite, protejati si supravegheati copii, respectati masurile stabilite.

3) La reintoarcerea acasa respectati urmatoarele:

- Nu intrati in locuinta in cazul in care aceasta a fost avariata sau a devenit insalubra;
- Nu atingeti firele electrice;
- Nu consumati apa direct de la sursa, numai dupa ce a fost fiarta;
- Consumati alimente numai dupa ce au fost curatate, fierte si dupa caz, controlate de organele sanitare;
- Nu folositi instalatiile de alimentare cu apa, gaze, electricitate, decat dupa aprobarea organelor de specialitate;
- Acordati ajutor victimelor surprinse de inundatii;

- Executați lucrări de înlăturare a urmarilor inundației, degajarea milului, curățarea locuinței și mobilierului, dezinfectarea încăperilor, repararea avariilor;
- Sprijiniți moral și material oamenii afectați de inundații prin gazduire, donare de bunuri materiale, alimentare, medicamente;

REGULIDE COMPORTARE SI ACTIUNE IN CAZUL CUTREMURILOR DE PAMINT



- Pastrați-va calmul, nu intrați în panică, puneți-va familia în siguranță;
- Răniți în locul unde vă aflați, în clădiri sau în exteriorul acestora;
- Dacă cutremurul v-a surprins în interior, stingeți focul, întrerupeți curentul electric și gazele, deschideți ușile și departați-va de ferestre sau balcoane; adăpostiți-va sub o bancă, masă solidă, lângă un perete de rezistență sau tocul unei uși;
- Gospodiniile surprinse în bucătărie să se îndepărteze cât mai mult de aragazul cu oale fierbinti;
- Nu produceți scantei, nu aprindeți luminari, chibrituri, alte surse de foc deschis dacă simțiți miros de gaze sau produse petroliere;
- Dacă seismul vă surprins în exterior, departați-va de clădiri, stâlpi sau alte obiecte în echilibru precar, la o distanță care să vă asigure spațiul de siguranță în cazul prăbușirii;
- Când sunteți în mașină scoateți mașina în afara carosabilului, opriți imediat și rămâneți în mașină;
- Când mașina este stationată lângă clădiri este bine să parasiti mașina imediat și să vă îndepărtați de aceasta;
- La parasirea locuinței fiecare cetățean trebuie să-și ia actele de identitate, un mijloc de iluminat independent de sursele de alimentare, un aparat de radio cu alimentare de la baterii sau cu acumulatori și obiecte personale strict necesare;
- Ocoliti locurile periculoase;
- Nu stingeți conductorii electrici sau alte instalații electrice, de gaze, termoficare avariate;
- Acordați ajutor răniților, bătrânilor, bolnavilor și supravegheați-i pînă la sosirea echipelor de salvare;
- Evitați pe cât posibil, circulația în vederea vizitării rudelor sau cunoscuților pentru a vedea care este starea lor;
- Nu stationați pe lângă locurile periclitate sau în preajma punctelor de lucru;
- Combateți zvonurile, stirile false, panica și dezordine;
- Participați (dacă vi se solicită) la acțiunile de înlăturare a darimaturilor, sprijinirea construcțiilor, salvarea oamenilor;

REGULI DE COMPORTARE SI ACTIUNE IN CAZ DE INCENDIU

- Dacă pentru salvarea oamenilor, trebuie să treceți prin încăperi incendiate, puneți pe cap o pătură umedă;
- Deschideți cu prudență ușile, deoarece afluxul rapid de aer, provoacă creșterea rapidă a flăcărilor;
- Prin încăperile cu fum dens deplasați-va tîrziu sau aplecați;
- Strigați victimele, gasiți-i și salvați-i;
- Dacă vi se aprinde îmbrăcămintea nu fugiți, culcați-va pe pămînt și rostogoliți-va;
- Asupra oamenilor cărora li s-a aprins îmbrăcămintea, aruncați un palton, o pătură sau ceva care să acopere etans;
- În cazul stingerii incendiului folosiți stingătoare, apă, nisip, pămînt, invelitori etc;
- Dacă arde suprafața verticală, apă se arunca de sus în jos;
- Lichidele incendiate se sting prin acoperire cu nisip, pămînt, acoperiri grele;

- Instalatiile electrice se sting numai dupa intreruperea prealabila a sursei de energie;
- Iesiti din zona incendiara in directia dinspre care bate vantul;
- Bombele incendiare de aviatie se sting prin acoperire cu pamint sau prin scufundare in butoaie cu apa;
- Picaturile de nepalm cazute pe imbracaminte se sting prin acoperirea locului respectiv cu imbracaminte subtire, lut sau nisip;
- Amestecurile pe baza de fosfor sau sodiu se sting prin izolarea acestora de aerul inconjurator prin acoperire cu pamint, nisip, acoperiri etanse;
- Aplicati pe partile afectate pansament uscat si curat si prezentati-va la punctele medicale.

REGULI DE COMPORTARE SI ACTIUNE IN CAZUL ACCIDENTULUI CHIMIC



- Comportati-va cu calm si respectati regulile si masurile indicate;
- Inchideti apa, gazele, stingeti focurile din sobe;
- Scoateti aparatele electrice din priza;
- Luati actele de identitate si mijloacele individuale de protectie si ocupati locul de adapostire;
- Inchideti usile si ferestrele si puneti in functiune aparatul de radio sau televizorul;
- Pregatiti mijloacele individuale de protectie pentru a fi folosite imediat;
- Limitati la maximum deplasarea in afara locurilor de adapostire, iar daca o faceti imbracati mijloace de protectie;
- Nu consumati alimente, apa, decat din surse protejate si avizate;
- Fiti pregatit in vederea unei eventuale evacuari in afara zonei contaminate;
- Parasirea locului de adapostire se face numai la incetarea alarmei sau la indicatia organelor de protectie civila;
- Evitati contactul cu obiectele din jur;
- Nu intrati in locuinte, incaperi de lucru etc., cu imbracaminte contaminate;
- Executati decontaminarea personala a imbracamintei si incaltamintei;
- Daca nu ati fost afectati de accident ajutati organele de interventie pentru acordarea primului ajutor, asigurarea pazei si ordinii in zona;

REGULI DE COMPORTARE SI ACTIUNE IN CAZUL EPIDEMIILOR SI EPIZOTIILOR

- Respectati cu strictete sfaturile noastre !
- Informati-va asupra primelor semne care apar;
- Nu consumati alimente ce nu au fost protejate
- Nu consumati fructe sau legume nespalate
- Spalati-va si dezinfectati-va mainile inainte de a consuma orice aliment
- Ferbeti apa inainte de a o bea
- Ascultati sfaturile transmise prin comunicari facute la posturile de radio si televiziune, precum si in presa locala de catre ISUJ si Directia de Sanatate Publica

REGULI DE COMPORTARE SI ACTIUNE IN CAZUL DESCOPERIRII MUNITIILOR NEEXPLOADATE



Sub denumirea generala de munitii sunt incluse urmatoarele:

- Cartuse pentru arme militare, de tir si de vanatoare
- Proiectile
- Bombe sau aruncator de rachete
- Munitie reactiva
- Torpile
- Mine
- Cartuse de semnalizare
- Petarde
- Grenade
- Bombe
- Orice elemente incarcate cu substante explozive

La intilnirea unei astfel de munitii respectati urmatoarele reguli:

- Nu le atingeti;
- Nu le loviti sau miscati;
- Nu le introduceti in foc;
- Nu incercati sa demontati focoasele sau alte elemente componente;
- Nu lasati copii sa se joace cu asemenea componente;
- Nu ridicati, nu transportati sau introduceti munitiile neexploatate in incaperi, locuinte sau gramezi de fier vechi;
- In zona unde se presupune ca ar exista munitie neexploatata nu permiteti accesul, nu faceti focul si nu executati lucrari de imbunatatiri, sapat.

REFERAT DE APROBARE

La proiectul de hotarare privind aprobarea Planului local de analiză și acoperire a riscurilor pentru anul 2021 la nivelul comunei Gagesti, judetul Vaslui

In baza dreptului conferit de prevederile art. 136 alin.(8) lit.,,a” din O.U.G. nr. 57/2019 privind Codul administrativ , doresc sa imi exprim initiativa de promovare a proiectului de hotarare cu titlul de mai sus in sustinerea caruia formulez prezenta motivare.

Proiectul de hotarare a fost initiat urmare adresei I.S.U. ”Podul Inalt” al judetului Vaslui nr.212596/15.03.2021.

Potrivit prevederilor art.6 alin.(1) si (2) din O.M.A.I. nr.132/29.01.2007 pentru aprobarea Metodologiei de elaborare a Planului de analiză și acoperire a riscurilor și a Structurii-cadru a Planului de analiză și acoperire a riscurilor ,, PAAR se intocmesc de comitetul judetean/al municipiului Bucuresti pentru situatii de urgenta, respectiv de comitetele locale pentru situatii de urgenta si se aproba de consiliul judetean/Consiliul General al Municipiului Bucuresti, respectiv de consiliile locale, corespunzator unitatilor administrativ-teritoriale pe care le reprezinta.

PAAR se intocmesc si se aproba in termen de maximum 60 de zile de la aprobarea de catre prefect a Schemei cu riscurile teritoriale din unitatea administrativteritoriala, elaborata de inspectoratul judetean/al municipiului Bucuresti pentru situatii de urgenta, si se actualizeaza la fiecare inceput de an sau ori de cate ori apar alte riscuri decat cele analizate sau modificari in organizarea structurilor care, potrivit legii, au atributii ori asigura functii de sprijin privind prevenirea si gestionarea situatiilor de urgenta in profil teritorial”.

Planul de analiza si acoperire a riscurilor, denumit in continuare PAAR, cuprinde riscurile potentiale identificate la nivelul unitatilor administrativ-teritoriale, masurile, actiunile si resursele necesare pentru managementul riscurilor respective.

Scopul PAAR este de a asigura cunoasterea de catre toti factorii implicati a sarcinilor si a contributiilor ce le revin premergator pe timpul si dupa aparitia unei situatii de urgenta , de a crea un cadru unitar si coerent de actiune pentru prevenirea si gestionarea riscurilor generatoare de situatii de urgenta adecvat fiecarui tip de risc identificat.

Obiectivele PAAR sunt:

- a) asigurarea prevenirii riscurilor generatoare de situatii de urgenta, prin evitarea manifestarii acestora, reducerea frecventei de producere ori limitarea consecintelor lor, in baza concluziilor rezultate in urma identificarii si evaluarii tipurilor de risc, conform schemei cu riscurile teritoriale;
- b) amplasarea si dimensionarea unitatilor operative si a celorlalte forte destinate asigurarii functiilor de sprijin privind prevenirea si gestionarea situatiilor de urgenta;
- c) stabilirea conceptiei de interventie in situatii de urgenta si elaborarea planurilor operative;
- d) alocarea si optimizarea fortelor si mijloacelor necesare prevenirii si gestionarii situatiilor de urgenta.

Având în vedere considerentele expuse și ținând cont de faptul că aprobarea proiectului cade în competența consiliului local, competență conferită de legislația în vigoare, ca autoritate deliberativă a administrației publice locale, am inițiat urmatorul proiect de hotărâre, pe care vă rog să-l adoptați în forma redactată.

INITIATOR,
Primarul comunei Găgești,
Ec. STUPU COSTICĂ

